

**АДМИНИСТРАЦИЯ
МУНИЦИПАЛЬНОГО ОБРАЗОВАНИЯ
ЗАКРЫТОЕ АДМИНИСТРАТИВНО-ТЕРРИТОРИАЛЬНОЕ ОБРАЗОВАНИЕ
АЛЕКСАНДРОВСК МУРМАНСКОЙ ОБЛАСТИ**

ПОСТАНОВЛЕНИЕ

от «26» ноября 2019 г.

№ 2131

Об установлении публичного сервитута части земельного участка

В соответствии с Земельным кодексом Российской Федерации, Федеральным законом от 25.10.2001 № 137-ФЗ «О введении в действие Земельного кодекса Российской Федерации», рассмотрев заявление Публичного акционерного общества «Межрегиональная распределительная сетевая компания Северо-Запада» (ИНН 7802312751, ОГРН 1047855175785) от 05.11.2019 № 4987-19В, на основании свидетельства о государственной регистрации права 51-АВ 077898 от 26.07.2008, запись регистрации № 51-51-01/031/2008-630 от 26.07.2008, схемы расположения границ сервитута на кадастровом плане территории, ПОСТАНОВЛЯЮ:

1. Утвердить границы публичного сервитута в соответствии с прилагаемой схемой расположения границ сервитута на кадастровом плане территории (приложение).

2. Установить публичный сервитут в отношении части земельного участка с кадастровым номером 51:09:0020102:107 (входящего в единое землепользование с кадастровым номером 51:00:0000000:10), расположенного по адресу: Мурманская область, площадью 60 413 кв.м., в границах, указанных в прилагаемой схеме расположения границ сервитута на кадастровом плане территории.

Цель установления публичного сервитута - для размещения объектов электросетевого хозяйства.

Высоковольтная линия электропередачи 150 кВ (оперативный номер Л-170), с условным номером 51:01:13 00 00:00:67, расположена по адресу: Мурманская область, от подстанции № 200 (п. Выходной Кольского района) до подстанции № 29 (г. Снежногорск), принадлежит на праве собственности ОАО «МРСК Северо-Запада» в соответствии со свидетельством о государственной регистрации права 51-АВ 077898 от 26.07.2008, о чем в ЕГРН сделана запись регистрации № 51-51-01/031/2008-630.

Срок публичного сервитута устанавливается с 05.11.2019 по 05.10.2068.

Плата публичного сервитута устанавливается Соглашением об установлении сервитута в отношении земельного участка находящегося в государственной, муниципальной или федеральной собственности.

Порядок установления зон с особыми условиями использования территорий и содержание ограничений прав на земельные участки в границах таких зон установлен постановлением Правительства РФ от 24.02.2009 № 160 «О порядке установления охранных зон объектов электросетевого хозяйства и особых условий использования земельных участков, расположенных в границах таких зон».

3. Муниципальному казенному учреждению «Служба муниципального имущества ЗАТО Александровск» (Короткова Ю.А.):

3.1. направить копию настоящего постановления с приложением схемы расположения границ сервитута на кадастровом плане территории в орган регистрации прав;

3.2. направить обладателю публичного сервитута копию настоящего постановления, сведения о лицах, являющихся правообладателями земельных участков;

4. ПАО «Межрегиональная распределительная сетевая компания Северо-Запада» заключить с правообладателями земельных участков Соглашение об установлении сервитута.

5. Настоящее постановление вступает в силу со дня его подписания.

6. Настоящее постановление подлежит размещению на официальном сайте ЗАТО Александровск.

7. Контроль за исполнением настоящего постановления возложить на директора Муниципального казенного учреждения «Служба муниципального имущества ЗАТО Александровск» Ю.А. Короткову.

И.о.Главы ЗАТО Александровск

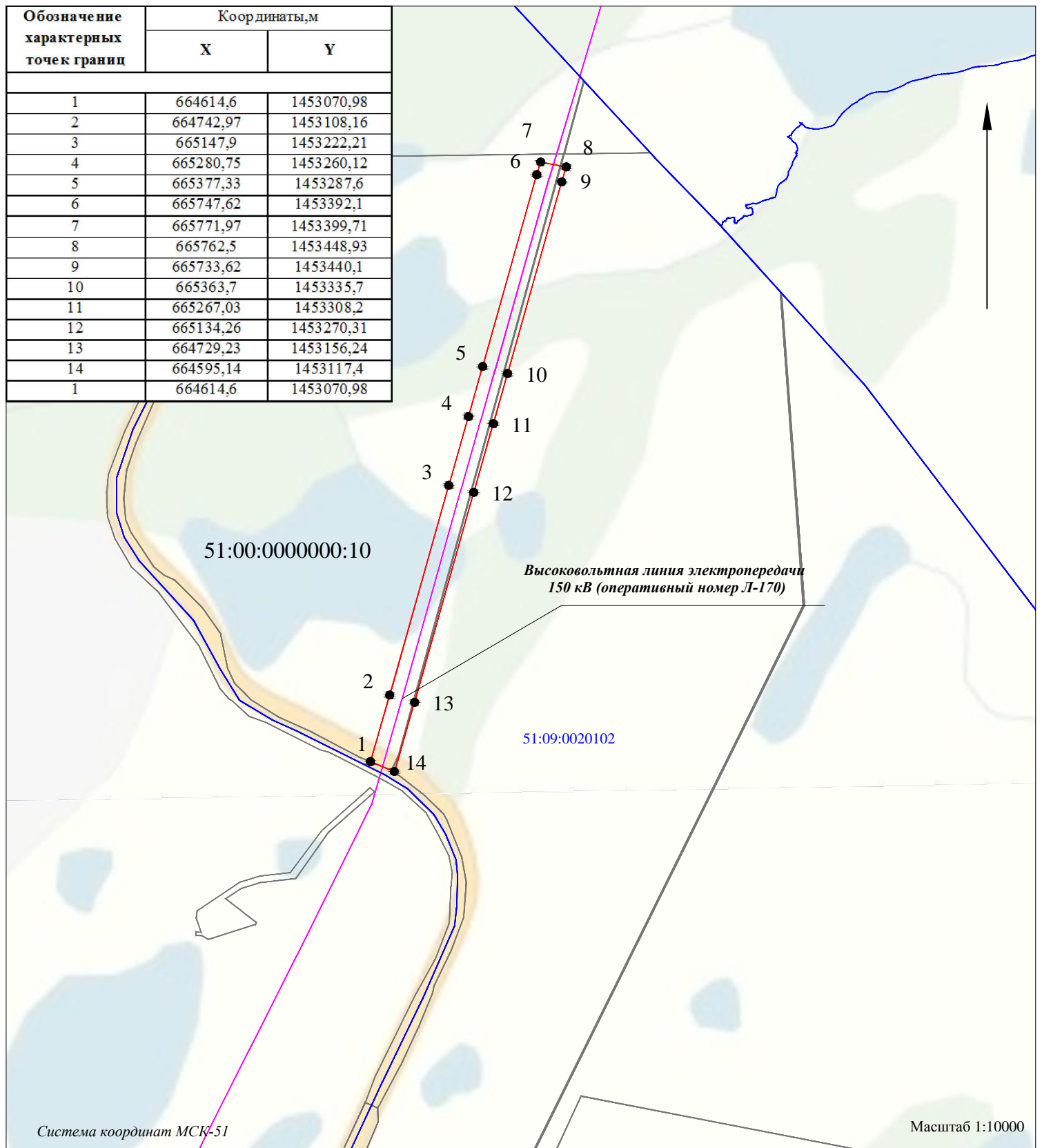
С.В. Богза

Схема расположения границ публичного сервитута

Кадастровые номера земельных участков, в отношении которых испрашивается публичный сервитут : 51:00:0000000:10;

Площадь испрашиваемого публичного сервитута 60413 кв.м


Обозначение характерных точек границ	Координаты, м	
	X	Y
1	664614,6	1453070,98
2	664742,97	1453108,16
3	665147,9	1453222,21
4	665280,75	1453260,12
5	665377,33	1453287,6
6	665747,62	1453392,1
7	665771,97	1453399,71
8	665762,5	1453448,93
9	665733,62	1453440,1
10	665363,7	1453335,7
11	665267,03	1453308,2
12	665134,26	1453270,31
13	664729,23	1453156,24
14	664595,14	1453117,4
1	664614,6	1453070,98



Условные обозначения:

51:00:0000000:10

- границы и кадастровый номер земельного участка, в отношении которого испрашивается публичный сервитут;


 - проектные границы публичного сервитута;

 1

- обозначение характерных точек проектных границ публичного сервитута;

51:09:0020102

- обозначение кадастрового квартала;

 - обозначение оси высоковольтной линии электропередачи (проектное местоположение инженерного сооружения).