

УТВЕРЖДЕН
постановлением администрации
ЗАТО Александровск
от 31.05.2016 № 1120

**Муниципальное образование закрытое административно-
территориальное образование Александровск Мурманской области**



**СХЕМА РАЗМЕЩЕНИЯ РЕКЛАМНЫХ
КОНСТРУКЦИЙ (внесение изменений)**

Май 2016

Пояснительная записка

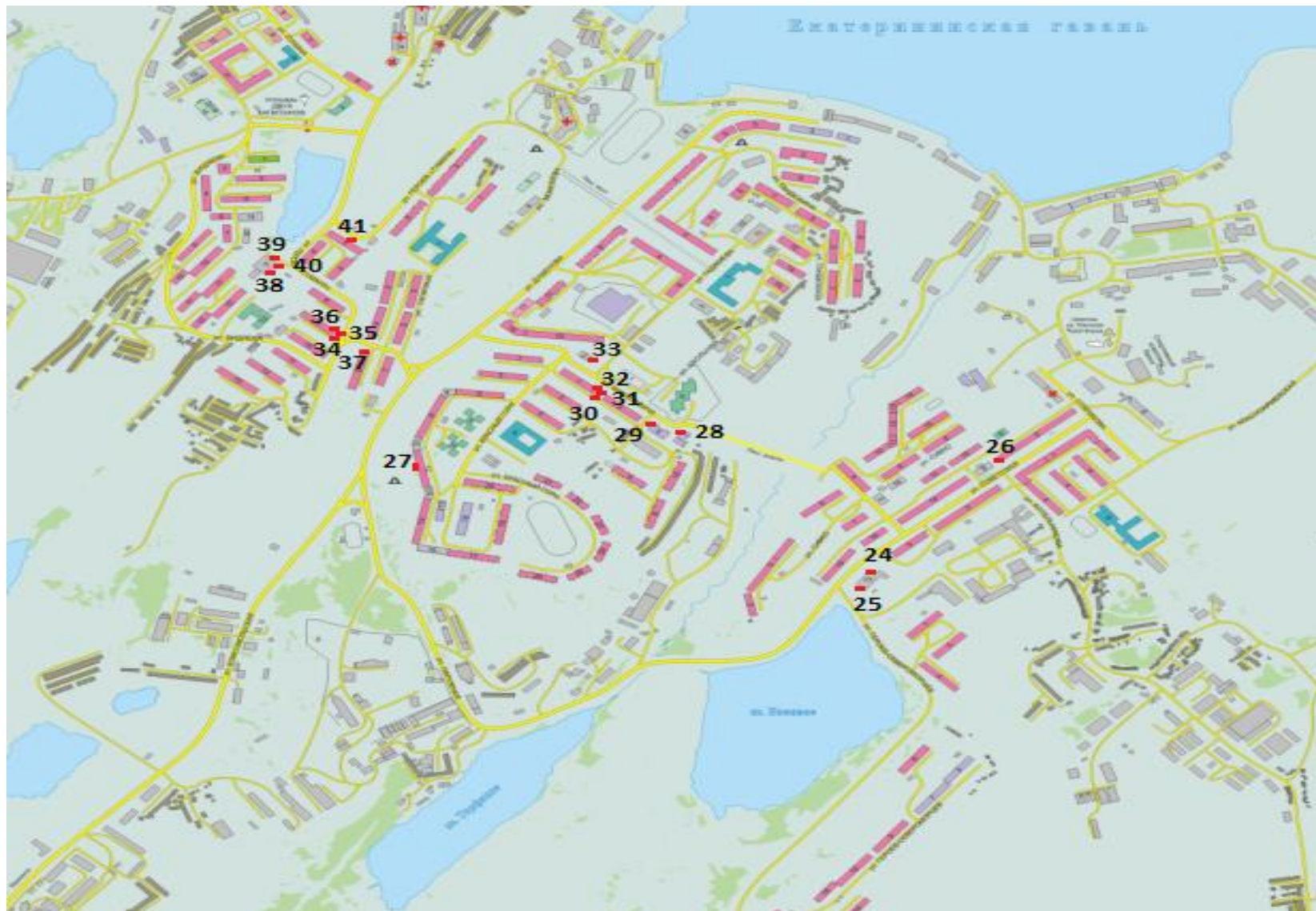
Проект внесения изменений в Схему размещения рекламных конструкций на территории ЗАТО Александровск Мурманской области (далее-Схема) разработан в целях дополнения ранее утвержденной Схемы, согласно постановлению администрации ЗАТО Александровск от 06.08.2014 № 1951.

Целью данного проекта является приведение утвержденной 06.08.2014 Схемы в соответствие с требованиями действующего законодательства Российской Федерации.

Подготовка проекта внесения изменений в Схему размещения рекламных конструкций на территории ЗАТО Александровск Мурманской области произведена в соответствии с требованиями действующего законодательства, в том числе:

- Федерального закона от 06.10.2003 № 131-ФЗ «Об общих принципах организации местного самоуправления в Российской Федерации».
- Градостроительного кодекса Российской Федерации от 29.12.2004 № 190-ФЗ.
- Земельного кодекса Российской Федерации от 30.06.2003 года № 86-ФЗ.
- Федерального закона от 13.03.2006 № 38-ФЗ «О рекламе».
- Устава ЗАТО Александровск.
- Постановления Правительства Мурманской области от 20.12.2013 № 752-ПП «Об утверждении порядка предварительного согласования схем размещения рекламных конструкций и вносимых в них изменений на территории Мурманской области».
- Решения Совета депутатов ЗАТО Александровск от 24.03.2015 № 13 «О форме проведения торгов на право заключения договора на установку и эксплуатацию рекламной конструкции на земельном участке, здании или ином недвижимом имуществе.
- Постановления администрации ЗАТО Александровск от 23.06.2015 № 1498 «Об утверждении Положения «О проведении аукциона на право заключения договора на установку и эксплуатацию рекламной конструкции на земельном участке, здании или ином недвижимом имуществе, находящемся в муниципальной собственности муниципального образования ЗАТО Александровск, и на земельном участке, государственная собственность на который не разграничена».
- Постановления администрации ЗАТО Александровск от 15.10.2015 № 2101 «Об утверждении правил установки и эксплуатации рекламных конструкций на территории ЗАТО Александровск».

ВНЕСЕНИЕ ИЗМЕНЕНИЙ В СХЕМУ РЕКЛАМНЫХ КОНСТРУКЦИЙ ЗАТО АЛЕКСАНДРОВСК – Г. ПОЛЯРНЫЙ (М 1:10 000)




**ВНЕСЕНИЕ ИЗМЕНЕНИЙ В СХЕМУ РЕКЛАМНЫХ КОНСТРУКЦИЙ ЗАТО АЛЕКСАНДРОВСК –
Г. СНЕЖНОГОРСК (М 1:10 000)**



**ВНЕСЕНИЕ ИЗМЕНЕНИЙ В СХЕМУ РЕКЛАМНЫХ КОНСТРУКЦИЙ ЗАТО АЛЕКСАНДРОВСК –
Г. ГАДЖИЕВО (М 1:10 000)**



**Карта-схема размещения рекламной конструкции № 24 и № 25 по адресу:
г. Полярный, ул. Советская, д. 11 (установлена на торцах фасада) М 1:500**



На торце фасада
д. 11 по ул.
Советская в г.
Полярный
(место
размещения №
24 за 100 м и 60 м



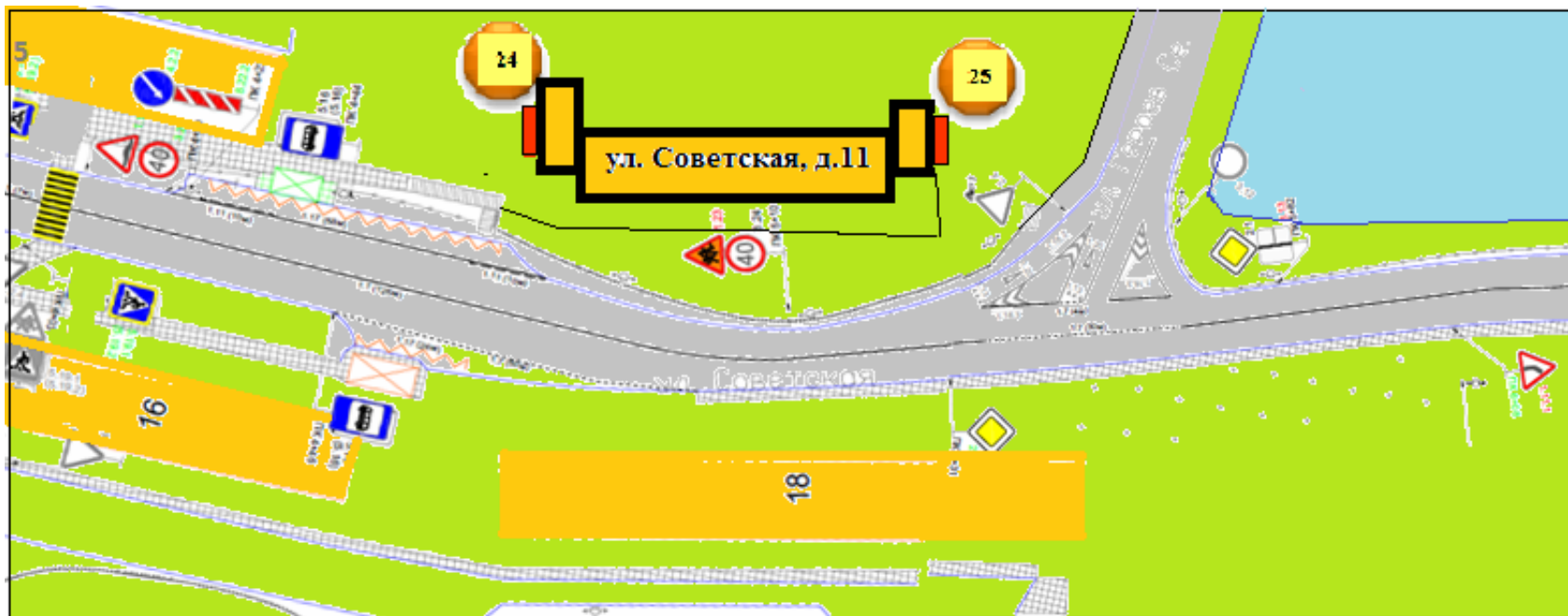
На торце фасада
д. 11 по ул.
Советская в г.
Полярный (место
размещения № 25
за 60 м



Образец (25)



Образец (24)



- 24 - Каркасная, рамная конструкция с размером информационного поля 1,5 м x 1,5 м (Баннер).
25 - Каркасная, рамная конструкция с размером информационного поля 1,5 м x 2,3 м (Баннер).
Материал – баннерное полотно с плотностью материала 510 г/кв.м., метод крепления – через люверсы.



Улица Советская

1

**Карта-схема размещения рекламной конструкции № 26 по адресу:
г. Полярный, ул. Советская, д. 2 (установлена на торце фасада) М 1:500**



Образец (26)



На торце фасада д. 2 по ул. Советская в г. Полярный (место размещения № 26 за 60 и 100 м. Вид со стороны ул. Котельникова)



26 - Каркасная, рамная конструкция с размером информационного поля 2,0 м x 5,0 м (Баннер).
Материал – баннерное полотно- акрил, метод крепления – по деревянному каркасу.

Улица Советская

2

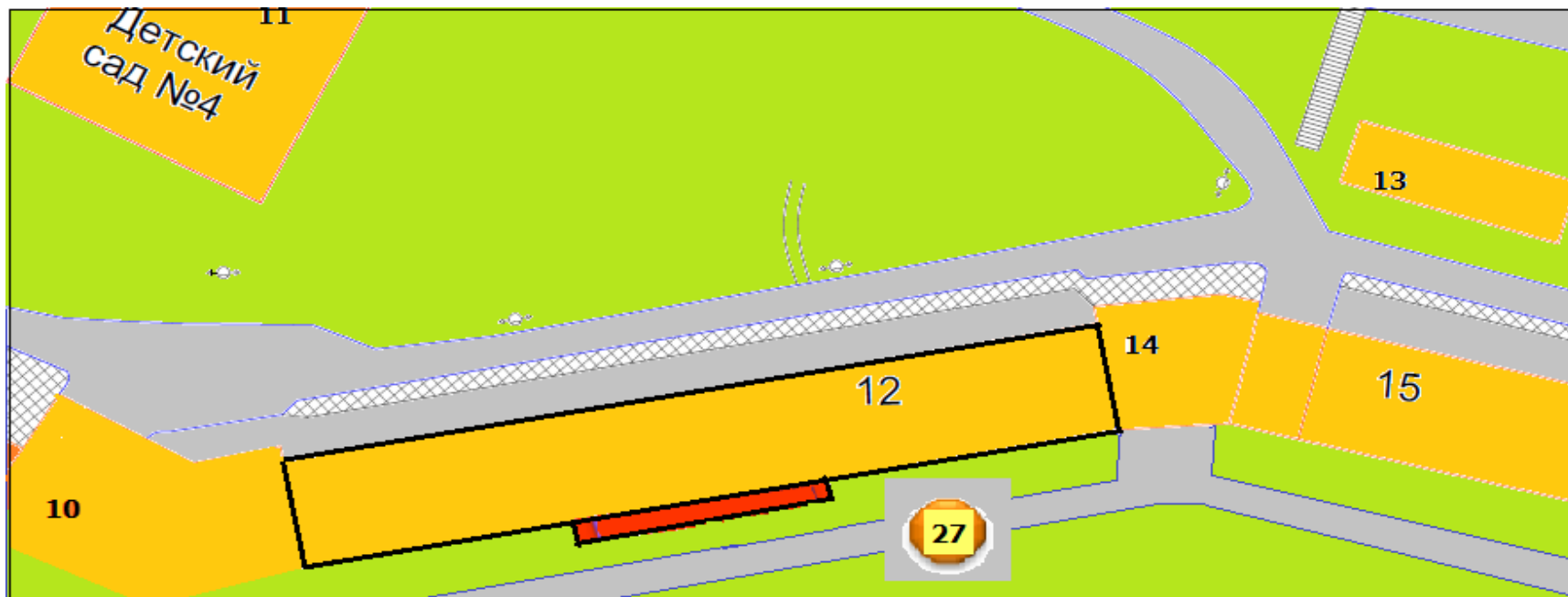
Карта-схема размещения рекламной конструкции № 27 по адресу: г. Полярный, ул. Красный Горн , д. 12 (установлена на фасаде со стороны площади Победы) М 1:500



**Образец (27): «ВАС
ПРИВЕТСТВУЕТ
ПОЛЯРНЫЙ –
КОЛЫБЕЛЬ
СЕВЕРНОГО ФЛОТА»**



На фасаде д. 12 по ул. Красный Горн в г. Полярный (место размещения № 27 за 200 м. Вид со стороны площади Победы - ул. Душенова)



**27- Каркасная, рамная конструкция с размером информационного поля 8,0 м x 0,5 м (Баннер).
Материал – баннерное полотно- акрил, метод крепления – по деревянному каркасу.**

Улица Красный Горн

3


**Карта-схема размещения рекламных конструкций № 28 и № 29 по адресу:
г. Полярный, ул. Фисановича, д. 5 и 5А (установлены на торцах фасадов) М 1:500**



Образец (28)



На фасаде д. 5А
по ул.
Фисановича в г.
Полярный (место
размещения № 28
за 100 м.



Образец (29)

На фасаде д. 5
по ул.
Фисановича в г.
Полярный
(место
размещения №
29 за 60 м.



- 28 - Каркасная, рамная конструкция с размером информационного поля 2,4 м x 2,4 м (Баннер). Материал – баннерное полотно-акрил, метод крепления – по металлическому каркасу.
- 29- Каркасная, рамная конструкция с размером информационного поля 2,2 м x 1,2 м (Баннер). Материал – баннерное полотно-акрил, метод крепления– через люверсы.

Улица Фисановича

4

Карта-схема размещения рекламных конструкций №№ 30,31,32 и № 33 по адресу: г. Полярный, ул. Фисановича, д. 1 и 2 (установлены на торцах фасадов) М 1:500



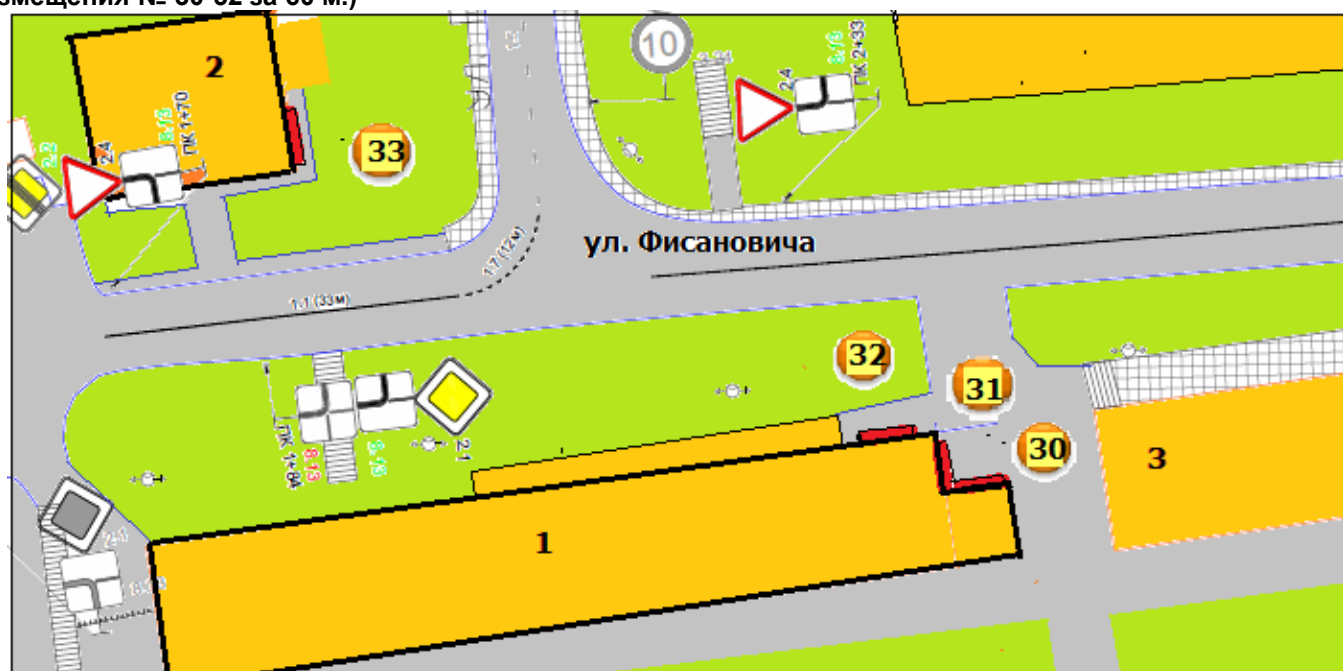
Образец (30) Образец (31) Образец (32)
На торце фасада, пристройки к д. 1 по ул.
Фисановича в г. Полярный (места
размещения № 30-32 за 60 м.)



На торце фасада д.
2 по ул.
Фисановича в г.
Полярный (место
размещения № 33
за 100 м.)



На торце
фасада д. 2
по ул.
Фисановича в
г. Полярный
(место
размещения
№ 33 за 60 м.)



Образец (33)

33 - Каркасная,
рамная конструкция с
размером
информационного
поля 2,5 м x 1,5 м
(Баннер). Материал –
баннерное полотно-
акрил, метод
крепления – по
деревянному
каркасу.

30 - Каркасная, рамная конструкция с размером информационного поля 3,4 м x 3,0 м (Баннер). Материал – баннерное полотно- акрил.
31- Каркасная, рамная конструкция с размером информационного поля 2,0 м x 2,2 м (Баннер). Материал – баннерное полотно- акрил.
32 - Каркасная, рамная конструкция с размером информационного поля 3,6 м x 1,8 м (Баннер). Материал – баннерное полотно- акрил.
Метод крепления — по металлическому каркасу через люверсы.

**Карта-схема размещения рекламных конструкций №№ 34,35,36 по адресу:
г. Полярный, ул. Героев «Тумана», д. 9 и № 37 по ул. Гагарина д. 6 (установлены на торцах
фасадов) М 1:500**



Образец (34)



Образец (35)



На торце фасада д. 9 по ул. Героев «Тумана» в г. Полярный (места размещения № 34 и № 35 за 60 м.

На торце фасада д. 6 по ул. Гагарина в г. Полярный (место размещения № 37 за 100 м. Вид со стороны ул. Героев Тумана.



На фасаде д. 9 по ул. Героев «Тумана» в г. Полярный (место размещения № 36 за 100 м.



Образец (36)



Образец (37)



34 - Каркасная, рамная конструкция с размером информационного поля 3,0 м x 4,0 м (Баннер). Материал - оцинкованная сталь, цветная пленка. Метод крепления — по деревянному каркасу.

35 - Световой короб с размером информационного поля 1,5 x 2,0 м. Материал – сотовый поликарбонат, тонированный аппликацией из транслюцентных плёнок серии Ogasal 8500 с полноцветными элементами (печать 1440 dpi на транслюцентной плёнке с защитной ламинацией). Боковые стенки - алюминиевый профиль, тонированный плёнкой серии Ogasal 641, задняя стенка - вспененный пластик ПВХ 6 мм, внутренняя светодиодная подсветка - гибкий источник света LEDME белого свечения.

36 - Каркасная, рамная конструкция с размером информационного поля 7,5 м x 2,5 м (Баннер). Материал – баннерное полотно- акрил. Метод крепления — по металлическому каркасу, крепится на несущую раму при помощи арматуры и резьбовых крюков.

37 - Каркасная, рамная конструкция с размером информационного поля 9,0 м x 3,0 м (Баннер). Материал – баннерное полотно- акрил. Метод крепления — по металлическому каркасу через люверсы.

**Карта-схема размещения рекламных конструкций №№ 38,39,40 по адресу:
г. Полярный, ул. Героев «Тумана», д. 7 и д. 5 М 1:500**



Образец (38)



Образец (39)



Образец (40)

На фасаде, парапете д. 7 по ул. Героев «Тумана» в г. Полярный (места размещения № 38-40 за 60, 100 м.)



38 - Крышная , каркасная, рамная металлическая конструкция, установлена на парапете, с размером информационного поля 6,0 м x 0,6 м. Материал - сталь, цветная пленка.

39- Крышная , каркасная, рамная металлическая конструкция, установлена на парапете, с размером информационного поля 10,0 м x 0,6 м. Материал - сталь, цветная пленка.

40 - Каркасная, рамная конструкция с размером информационного поля 3,0 м x 4,0 м (Баннер). Материал – баннерное полотно-акрил, по металлическому каркасу.

Улица Героев «Тумана»

**Карта-схема размещения рекламных конструкций № 41 по адресу:
г. Полярный, ул. Героев «Тумана», д. 5 М 1:500**



На фасаде д. 5 по ул.
Героев «Тумана» в г.
Полярный (место
размещения № 41 за
60, 100 м.)



Образец (41)



41 - Каркасная, рамная конструкция с размером информационного поля 14,0 м x 2,0 м (Баннер), материал – баннерное полотно- акрил, по металлическому каркасу.

Улица Героев «Тумана»

Карта-схема размещения рекламной конструкции № 42 по адресу: г. Снежногорск, ул. П.Стеблина , д. 45 (установлена на ограждении предприятия) М 1:500



На ограждении
предприятия по ул.
П.Стеблина, д.45
в г. Снежногорск (место
размещения № 42 за 60,
100 м.)



Образец (42)



42 - Каркасная, рамная конструкция с размером информационного поля 5,5 м х 2,1 м (Банер). Материал – банерное полотно- акрил. Метод крепления — по металлическому каркасу, крепится на несущую раму при помощи троса.

Улица Павла Стеблина

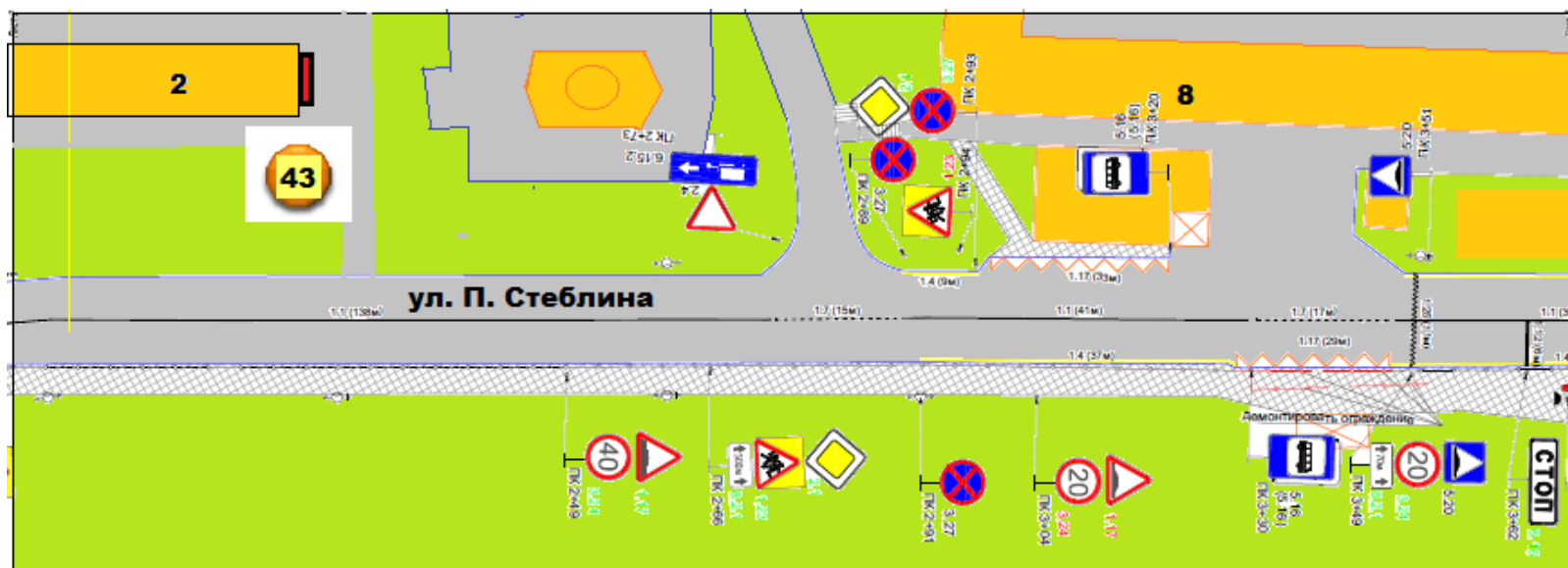
Карта-схема размещения рекламной конструкции № 43 по адресу: г. Снежногорск, ул. П.Стеблина , д. 2 (установлена на торце фасада) М 1:500



На торце фасада д. 2 по ул. П.Стеблина в г. Снежногорск (место размещения № 43 за 60 и 100 м.



Образец (43)



43 - Каркасная, рамная конструкция с размером информационного поля 10,0 м x 3,0 м (Баннер).
Материал – баннерное полотно- акрил, метод крепления – по деревянному каркасу.

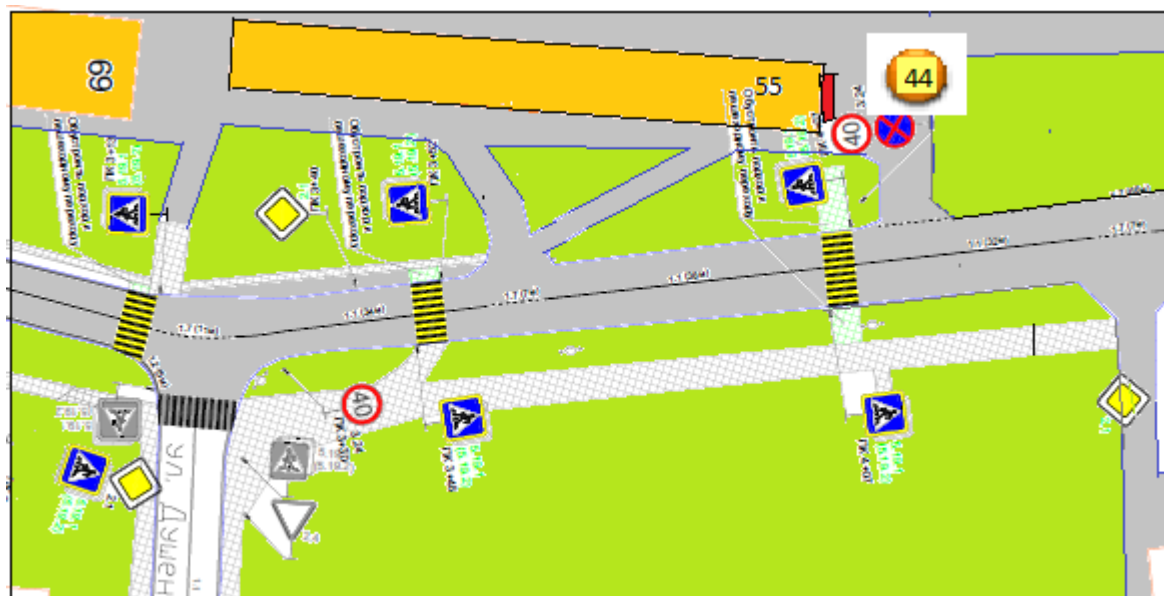
Карта-схема размещения рекламной конструкции № 44 по адресу: г. Гаджиево, ул. Колышкина , д. 55 (установлена на торце фасада) М 1:500



На торце фасада
д. 55 по ул.
Колышкина в г.
Гаджиево (место
размещения №
44 за 60 и 100 м.)



Образец (44)



44 - Каркасная, рамная конструкция с размером информационного поля 10,0 м x 12,0 м (Баннер).
Материал – баннерное полотно 600 г/м.кв. с качеством печати 360 dpi. Метод крепления — по
металлическому каркасу, крепится на несущую раму при помощи арматуры и резьбовых крюков.

Карта-схема размещения рекламных конструкций №№ 45 (три места), 46 по адресу: г. Гаджиево, ул. Душенова , д. 89А (установлены фасаде пристройки к зданию) М 1:500



На фасаде пристройки к д. 89А по ул. Душенова в г. Гаджиево (места размещения №№ 45 (1-3), 46 за 40 и 60 м.



Образец (45)



Образец (46)



- 45 - Каркасная, рамная конструкция с размером информационного поля 1,5 м х 1,5 м (3 шт.) (Баннеры).
Материал – баннерное полотно- акрил, по металлическим каркасам.
- 46 - Каркасная, рамная конструкция с размером информационного поля 2,0 м х 0,6 м (Баннер).
Материал – баннерное полотно- акрил, по металлическому каркасу.

Карта-схема размещения рекламной конструкции № 47 по адресу: г. Гаджиево, ул. Колышкина , д. 70 (установлена на торце фасада) М 1:500



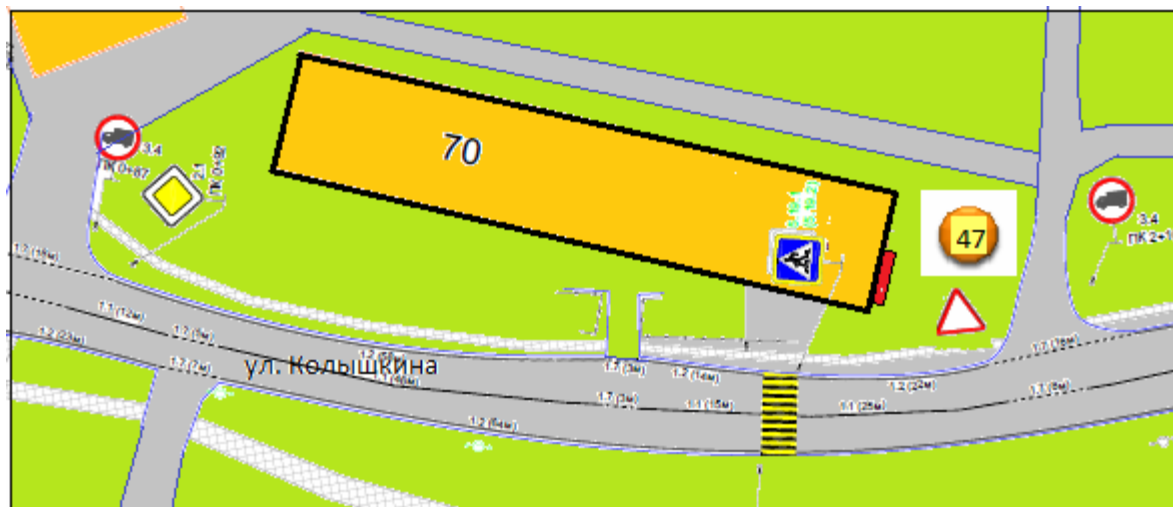
На торце фасада д. 70 по ул. Колышкина в г. Гаджиево (место размещения № 47 за 60 и 100 м.)



Образцы (47)



или



47 - Каркасная, рамная конструкция с размером информационного поля 2,0 м х 2,4 м (2,4 м х 2,0 м) (Баннер). Материал – баннерное полотно- акрил, по металлическому каркасу.

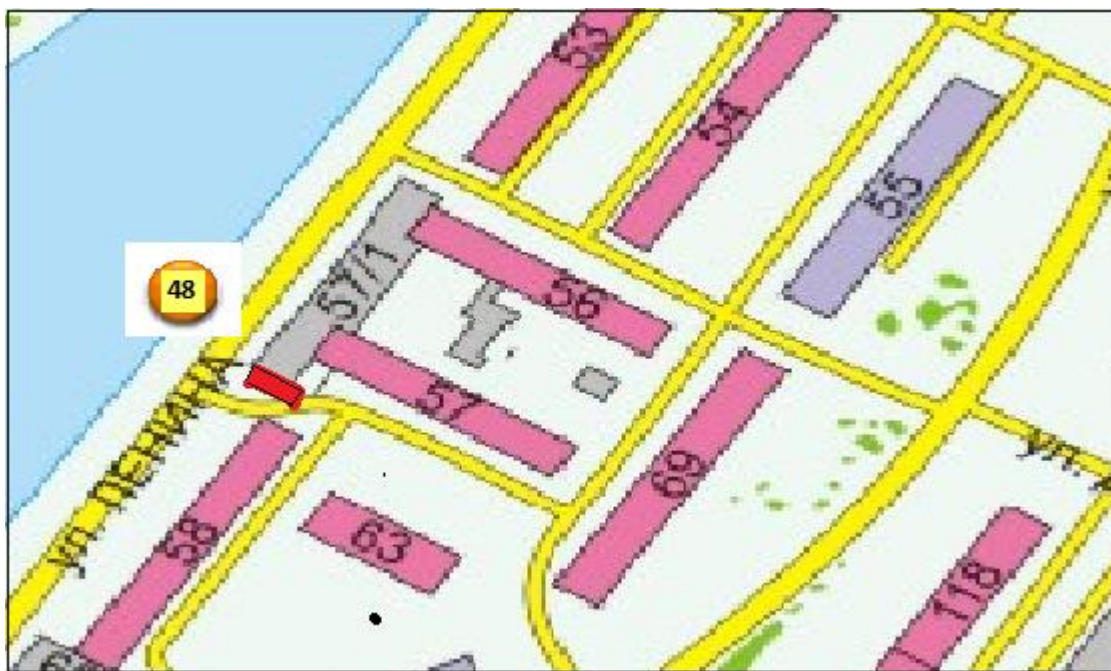
Карта-схема размещения рекламной конструкции № 48 по адресу: г. Гаджиево, ул. Ленина, д. 57/1 (установлена на торце фасада) М 1:500



На торце фасада д.
57/1 по ул. Ленина
в г. Гаджиево
(место
размещения № 48
за 60 м.)



Образец (48)



48 - Каркасная, рамная конструкция с размером информационного поля 10,0 м х 2,4 м (Баннер).
Материал – баннерное полотно- акрил, по металлическому каркасу.

Карта-схема размещения рекламной конструкции № 49, 50 по адресу: г. Полярный, ул. Красный Горн , д. 1 и 3 (установлены на торце фасадов) М 1:500



На торце фасада д. № 1 по ул. Красный Горн в г. Полярный (место размещения № 49 за 50 м.)



На торце фасада д. № 3 по ул. Красный Горн в г. Полярный (место размещения № 50 за 100 м.)



- 49 - Каркасная, рамная конструкция с размером информационного поля 3,0 м х 6,0 м (Баннер).
Материал – баннерное полотно- акрил, по металлическому каркасу.
- 50 - Каркасная, рамная конструкция с размером информационного поля 3,0 м х 6,0 м (Баннер).
Материал – баннерное полотно- акрил, по металлическому каркасу.

Улица Красный Горн

УСЛОВНЫЕ ОБОЗНАЧЕНИЯ:



- Каркасная, рамная конструкция (баннер, световой короб), размещение рекламной конструкции на здании или ином недвижимом имуществе
- (предполагаемое место размещения)




- Знаки дорожного движения



- Здания, сооружения



- Зеленая зона



- Асфальтобетонное покрытие, тротуары



- Нумерация рекламных конструкций согласно схеме

Пояснительная часть к схеме (карте) размещения рекламных конструкций на земельных участках независимо от форм собственности, а также на зданиях или ином недвижимом имуществе

- На схеме (карте) размещения рекламных конструкций на земельных участках независимо от форм собственности, а также на зданиях или ином недвижимом имуществе, находящихся в муниципальной собственности ЗАТО Александровск Мурманской области (далее - схема размещения рекламных конструкций) указаны места размещения рекламных конструкций, типы и виды рекламных конструкций, установка которых допускается на данных местах.
- Места размещения отдельно стоящих рекламных конструкций расположены в одной территориальной зоне - в районе полосы отвода магистральных улиц и дорог местного значения: в рекреационных, производственных, общественно-деловых зонах (г. Полярный); в зоне спланированного ландшафта (г. Снежногорск); в зоне открытых природных пространств (г. Гаджиево, н.п. Оленья Губа).
- Здания, на фасаде которых размещены рекламные (баннерные) конструкции, расположены в жилых зонах населенных пунктов ЗАТО Александровск. Все, указанные на схеме размещения рекламных конструкций объекты рекламы, размещенные на фасадах зданий, относятся ко второй территориальной зоне. (На схемах размещения рекламных конструкций первая и вторая территориальные зоны не показаны).
- Схема размещения рекламных конструкций выполнена в соответствии с градостроительными нормами и правилами и документами территориального планирования ЗАТО Александровск, обеспечивает соблюдение требований безопасности и внешнего архитектурного облика сложившейся застройки населенных пунктов ЗАТО Александровск, содержит карты размещения рекламных конструкций с указанием типов и видов рекламных конструкций, площади информационных полей и технических характеристик рекламных конструкций.
- Рекламные конструкции размещены в границах территорий населенных пунктов (г. Гаджиево, н.п. Оленья Губа, г. Снежногорск, г. Полярный) ЗАТО Александровск.
- Схема размещения рекламных конструкций и вносимые в них изменения утверждаются нормативно правовым актом администрации ЗАТО Александровск.
- Схема размещения рекламных конструкций является открытой и общедоступной, подлежит обязательному опубликованию в порядке, установленном законодательством Российской Федерации.
- Проектирование, изготовление, монтаж, эксплуатация и утилизация рекламных конструкций, а также их частей, в том числе вновь устанавливаемых рекламных конструкций, должны соответствовать установленным на территории Российской Федерации требованиям качества и безопасности, предъявляемым к продукции, производственным процессам, эксплуатации и услугам, техническим регламентам, определенными строительными нормами и правилами (СНиП), в том числе нормами пункта 6.1 государственного стандарта ГОСТ Р 52044-2003 "Наружная реклама на автомобильных дорогах и территориях городских и сельских поселений. Общие технические требования к средствам наружной рекламы. Правила размещения" и пункта 6.23 СНиП 2.07.01-89 "Градостроительство. Планировка и застройка городских и сельских поселений", в части определения на перекрестках и наземных пешеходных переходах треугольников видимости "транспорт-транспорт" и "пешеход-транспорт",

Пояснительная часть к схеме (карте) размещения рекламных конструкций на земельных участках независимо от форм собственности, а также на зданиях или ином недвижимом имуществе

- а также правилами устройства электроустановок (ПУЭ), правилами технической эксплуатации электроустановок потребителей (ПТЭЭП) и другими действующими нормативными правовыми актами в Российской Федерации.
- Места размещения рекламных конструкций должны соответствовать требованиям законодательства Российской Федерации об объектах культурного наследия (памятниках истории и культуры) народов Российской Федерации, их охране и использовании.
- Рекламные конструкции должны быть установлены в строгом соответствии с Федеральным законом от 13.03.2006 N 38-ФЗ "О рекламе", договорами, заключенными на основе торгов в форме аукциона или конкурса, на установку и эксплуатацию рекламной конструкции на земельном участке, здании или ином недвижимом имуществе, находящемся в муниципальной собственности, на основании, выданных уполномоченным органом ЗАТО Александровск, разрешений вне зависимости от формы собственности имущества, к которым присоединяется рекламная конструкция.
- **Рекламные конструкции, присоединяемые к объектам недвижимости (зданиям, сооружениям) и отдельно стоящие рекламные конструкции**
- **Щиты 6 х 3 м** - щитовые рекламные конструкции среднего формата, типа BILLBOARD, имеющие внешние поверхности, специально предназначенные для размещения рекламы. Щиты состоят из фундамента, каркаса, опоры и информационного поля размером 6 м х 3 м. Площадь информационного поля щита определяется общей площадью его сторон. Количество сторон щита не может быть более двух. Фундамент щита не должен выступать над уровнем дорожного покрытия. В исключительных случаях, когда заглубление фундамента невозможно, допускается размещение с частичным заглублением фундамента на 0,1 - 0,2 м при наличии бортового камня или дорожных ограждений (по ГОСТу Р52289-2004). При этом они должны быть декоративно-художественно оформлены. Щиты, выполненные в одностороннем варианте, должны иметь декоративно оформленную обратную сторону. Щиты должны быть оборудованы внешним или внутренним подсветом, системой аварийного отключения от сети электропитания и соответствовать требованиям пожарной безопасности. Металлоконструкция должна устанавливаться на двух опорах. Опора не может быть смещена относительно центра. Рекламная конструкция должна быть выполнена из стального каркаса, стоящего на заглубляемом основании. Облицовка опоры конструкции может быть выполнена из алюминиевого профиля, композитной панели или гнутого профиля из оцинкованного стального листа; все металлические элементы рекламной конструкции должны пройти антикоррозийную обработку и быть окрашены в цвет серебристого металла.
- Параметры установленных рекламных конструкций должны соответствовать "ГОСТ Р 52044-2003. Государственный стандарт Российской Федерации. Наружная реклама на автомобильных дорогах и территориях городских и сельских поселений. Общие технические требования к средствам наружной рекламы. Правила размещения" (принят и введен в действие Постановлением Госстандарта России от 22.04.2003 N 124-ст) (ред. от 24.03.2009).

Пояснительная часть к схеме (карте) размещения рекламных конструкций на земельных участках независимо от форм собственности, а также на зданиях или ином недвижимом имуществе

- На схеме размещения рекламных конструкций между отдельно размещенными на одной стороне дороги средствами наружной рекламы - расстояние протяженностью не менее 100 м.
- **Баннеры** – растяжки с рекламным текстом и (или) картинкой, размещенные на глухих (без окон) фасадах зданий. Монтаж баннеров на объекты недвижимости может быть произведен следующими способами: на раму, каркас, безрамное крепление и с помощью пистолета. При монтаже баннеров используется ряд технологий: через карман, на люверсах, специальными скобами. При монтаже рекламных баннеров необходимо учитывать направление воздушных потоков, надежность креплений, недопустимость срыва баннера при максимальных (в т. ч. ветровых) нагрузках.
- **Требования к содержанию и техническому обслуживанию, внешнему виду рекламных конструкций**
- Рекламные конструкции должны эксплуатироваться в соответствии с требованиями технической документации на соответствующие конструкции.
- Требования к внешнему виду рекламных конструкций: целостность; отсутствие механических повреждений и порывов рекламных полотен;
- наличие покрашенного каркаса; отсутствие на всех частях и элементах рекламных конструкций наклеенных объявлений, посторонних надписей, изображений и других информационных сообщений.
- Устранение повреждений рекламных изображений на рекламных конструкциях осуществляется их владельцами.
- В случае необходимости приведения конструкций в надлежащий вид их владельцы обязаны выполнить помывку и покраску конструкций. Приведение рекламных конструкций в надлежащий вид осуществляется владельцами конструкций по мере необходимости.
- **Требования к территориальному размещению типов рекламных конструкций**
- Требования к территориальному размещению типов рекламных конструкций на территории ЗАТО Александровск применяются вне зависимости от владельца рекламной конструкции или формы собственности недвижимого имущества, находящегося на территории ЗАТО Александровск.
- Размещение рекламных конструкций на территории ЗАТО Александровск допускается в местах, определенных в **Адресном реестре установки и эксплуатации рекламных конструкций**.
- **(Примечание: В связи с внесением изменений в «Схему размещения рекламных конструкций на территории ЗАТО Александровск Мурманской области» нумерация страниц выполнена с учетом Карт-схем размещения рекламных конструкций (№1 - № 23), утвержденных постановлением главы администрации ЗАТО Александровск от 06.08.2014 № 1951.)**

Приложение к схеме (карте) размещения рекламных конструкций.

Внесение изменений в Адресный реестр установки и эксплуатации рекламных конструкций

№ п/п	№ стр.	Адрес установки	№ по карте	Вид РК	Тип РК	Размер РК	Количество сторон РК	Общая площадь информационного поля РК, кв. м.	Собственник или законный владелец имущества, к которому присоединяется РК	Кадастровый номер квартала (участка жилого дома)
1	2	3	4	5	6	7	8	9	10	11
1	1	г. Полярный, ул. Советская, д.11	24	Баннер	Рамная конструкция	1,5 м x 1,5 м	1	2,25	Частная собственность	51:08:0050102:7
2	1	г. Полярный, ул. Советская, д.11	25	Баннер	Рамная конструкция	1,5 м x 2,3 м	1	3,45	Частная собственность	51:08:0050102:7
3	2	г. Полярный, ул. Советская, д.2	26	Баннер	Рамная конструкция	2,0 м x 5,0 м	1	10,00	Общая долевая собственность, в том числе муниципальная	51:08:0030107:7
4	3	г. Полярный, ул. Красный Горн, д.12	27	Баннер	Рамная конструкция	8,0 м x 0,5 м	1	4,00	Общая долевая собственность, в том числе муниципальная	51:08:0030103:9
5	4	г. Полярный, ул. Фисановича, д.5А	28	Баннер	Рамная конструкция	2,4 м x 2,4 м	1	5,76	Частная собственность	51:08:0030104:13
6	4	г. Полярный, ул. Фисановича, д.5	29	Баннер	Рамная конструкция	2,2 м x 1,2 м	1	2,64	Частная собственность	51:08:0030103:41
7	5	г. Полярный, ул. Фисановича, д.1	30	Баннер	Рамная конструкция	3,4 м x 3,0 м	1	10,20	Общая долевая собственность, в том числе муниципальная	51:08:0030104:5
8	5	г. Полярный, ул. Фисановича, д.1	31	Баннер	Рамная конструкция	2,0 м x 2,2 м	1	4,40	Общая долевая собственность, в том числе муниципальная	51:08:0030104:5

Приложение к схеме (карте) размещения рекламных конструкций.
Внесение изменений в Адресный реестр установки и эксплуатации рекламных конструкций

1	2	3	4	5	6	7	8	9	10	11
9	5	г. Полярный, ул. Фисановича, д.1	32	Баннер	Рамная конструкция	3,6 м x 1,8 м	1	6,48	Общая долевая собственность, в том числе муниципальная	51:08:0030104:5
10	5	г. Полярный, ул. Фисановича, д.2	33	Баннер	Рамная конструкция	2,5 м x 1,5 м	1	3,75	Муниципальная собственность	51:08:0030102:17
11	6	г. Полярный, ул. Героев «Тумана», д.9	34	Металлический щит	Рамная конструкция	3,0 м x 4,0 м	1	12,00	Общая долевая собственность, в том числе муниципальная	51:08:0010104:22
12	6	г. Полярный, ул. Героев «Тумана», д.9	35	Световой короб	Каркасная конструкция	1,5 м x 2,0 м	1	3,00	Общая долевая собственность, в том числе муниципальная	51:08:0010104:22
13	6	г. Полярный, ул. Героев «Тумана», д.9	36	Баннер	Рамная конструкция	7,5 м x 2,5 м	1	18,75	Общая долевая собственность, в том числе муниципальная	51:08:0010104:22
14	6	г. Полярный, ул. Гагарина, д.6	37	Баннер	Рамная конструкция	9,0 м x 3,0 м	1	27,00	Общая долевая собственность, в том числе муниципальная	51:08:0010106:17
15	7	г. Полярный, ул. Героев «Тумана», д.7	38	Металлический щит	Каркасная, крышная конструкция	6,0 м x 0,6 м	1	3,60	Частная собственность	51:08:0010104:17
16	7	г. Полярный, ул. Героев «Тумана», д.7	39	Металлический щит	Каркасная, крышная конструкция	10,0 м x 0,6 м	1	6,00	Частная собственность	51:08:0010104:17

Приложение к схеме (карте) размещения рекламных конструкций.
Внесение изменений в Адресный реестр установки и эксплуатации рекламных конструкций

Лист 6

1	2	3	4	5	6	7	8	9	10	11
17	7	г. Полярный, ул. Героев «Тумана», д.7	40	Баннер	Рамная конструкция	3,0 м x 4,0 м	1	12,00	Частная собственность	51:08:0010104:17
18	8	г. Полярный, ул. Героев «Тумана», д.5	41	Баннер	Рамная конструкция	14,0 м x 2,0 м	1	28,00	Общая долевая собственность, в том числе муниципальная	51:08:0010105:4
19	9	г. Снежногорск, ул. П.Стеблина, д. 45	42	Баннер	Рамная конструкция	5,5 м x 2,1 м	1	11,55	Частная собственность	51:21:0020101:5
20	10	г. Снежногорск, ул. П.Стеблина, д. 2	43	Баннер	Рамная конструкция	10,0 м x 3,0 м	1	30,00	Общая долевая собственность, в том числе муниципальная	51:21:0010103:4
21	11	г. Гаджиево, ул. Колышкина , д. 55	44	Баннер	Рамная конструкция	10,0 м x 12,0 м	1	120,0	Муниципальная собственность	51:23:0010101:33
22	12	г. Гаджиево, ул. Душенова , д. 89А	45 (3 шт.)	Баннер	Рамная конструкция	1,5 м x 1,5 м	1 x 3 шт.	6,75	Частная собственность	51:23:0010302:11
23	12	г. Гаджиево, ул. Душенова , д. 89А	46	Баннер	Рамная конструкция	2,0 м x 0,6 м	1	1,2	Частная собственность	51:23:0010302:11
24	13	г. Гаджиево, ул. Колышкина, д. 70	47	Баннер	Рамная конструкция	2,0 м x 2,4 м (2,4x2,0)	1	4,8	Муниципальная собственность	51:23:0010101:43
25	14	г. Гаджиево, ул. Ленина , д. 57/1	48	Баннер	Рамная конструкция	10,0 м x 2,4 м	1	24,00	Частная собственность	51:23:0010101:38

Приложение к схеме (карте) размещения рекламных конструкций.

Лист 7

Внесение изменений в Адресный реестр установки и эксплуатации рекламных конструкций

1	2	3	4	5	6	7	8	9	10	11
26	15	г. Полярный, ул. Красный Горн, д.1	49	Баннер	Рамная конструкция	3,0 м x 6,0 м	1	18,00	Общая долевая собственность, в том числе муниципальная	51:08:0030103:3
27	15	г. Полярный, ул. Красный Горн, д.3	50	Баннер	Рамная конструкция	3,0 м x 6,0 м	1	18,00	Общая долевая собственность, в том числе муниципальная	51:08:0030103:4